


# Maiandacht langer Weg



## 1. Station (Einleitung und Impuls)

Wir starten vom alten Pfarrhaus links ab bis zum Kreisel und dann links in die Jägerbergstraße. Nach der Jägerbergschule fahren wir links ab Richtung Sportplatz. Dann zwischen der Schule und dem Sportplatz gerade aus und über den Fußweg rechts ab auf den Lotter Weg. Am Hof Pötter liegt auf der rechten Seite



## 2. Station (Gebet)

Es geht weiter auf dem Lotter Weg geradeaus, bis zur Straße Im Stockkamp. Hier links abfahren Richtung Milchbar. An der T-Kreuzung links. Nach circa 600 m rechts in die Adenauerstraße bis zum Bürgerhaus, daran links vorbei fahren und da befindet sich rechts



## 3. Station (Alles grünt – Neubeginn)

Wir fahren danach weiter gerade aus in die Neubausiedlung und an den rot-weißen Barken fahren wir links. Wir erreichen die Lengericher Straße, fahren links bis zum Kreisel. Am Kreisel nehmen wir die erste Ausfahrt Richtung Eisenbahnbrücke.

Nach der Brücke geht es links ab in den Leedener Mühlenweg, den wir bis zur Mühle Kortlücke fahren.

Wir lassen die Tankstelle rechts liegen und fahren weiter geradeaus Am Ritterkamp.

Nach circa 700 m (bitte die Schilder beachten und diesen folgen) geht es links ab.

Nach weiteren ca. 400 m geht es links ab in die Talstraße, wir folgen dem roten Fahrradwegpfeil links.

Wir fahren direkt auf einen schönen Rastplatz zu, hier ist die



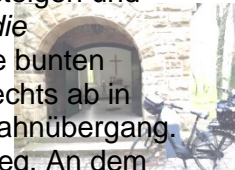
## 4. Station (Alles blüht – welch eine Farbenpracht).

Dann geht es weiter über die Bahnbrücke zum T - Stück hier fahren wir rechts ab Richtung Ladbergen /Lengerich in den Tunnel Weg. Nun geht es Berg hoch. Am Ende der Straße fahren wir links ab und kurz danach rechts auf den Wander- Parkplatz. Nun fahren wir den Weg immer gerade aus bis links eine Schutzhütte liegt. Dort ist die




## 5. Station (Alles zwitschert – Vogelgesang)

Nun folgen wir dem Weg weiter bis zu einer Schranke an einer geteerte Straße, dort fahren wir links ab. An der Straße halten wir uns gerade aus auf den Parkplatz vom Hortensienpark. Hier sollte man absteigen und ein Stück zu Fuß weiterschieben durch das schmiedeeiserne Tor. (hier in der Kapelle alternativ die 5. Station) Am Ende des Weges gehen wir links ab Richtung Skulpturenpark. Am T-Stück, wo die bunten Steine sind, geht es rechts ab Richtung Heliosklinik. Hier fahren wir links. Kurz danach geht es rechts ab in den Osterkamps Kamp. Am Ende der Straße fahren wir links und sofort wieder rechts vor dem Bahnübergang. An den rot weißen Balken links ab und am Ende des Weges rechts ab auf einen asphaltierten Weg. An dem Stoppschild Sundermannsknapp geht es geradeaus weiter über die Hauptstraße in die Straße Strubberg. Gerade aus unter der Autobahnbrücke her und dann rechts ab Richtung Haus Marck (bitte hier besonders auf die kfd Schilder achten). Wir fahren links ab zwischen den Seen und am Ende rechts auf der Straße Richtung Lotte/Leeden weiter. Wir überqueren die Stoppstraße geradeaus weiter auf den Exterheider Damm immer gerade aus unter der Autobahnbrücke und folgen dem Fahrrad Schildern bis zur Straße Im Esch, dort fahren wir links ab. Dieser Straße folgen wir immer weiter gerade aus, überqueren eine Straße und fahren durch ein Fußweg bis zum Stiftsplatz. Hier ist die



## 6. Station (Frühlingsträume)

Wir fahren an der Rosenstraße rechts ab, bis zur Natrup Hagener Straße, dort geht es wieder rechts ab. Über die Eisenbahnbrücke danach rechts ab in die Bahnhofstraße, kurz danach links ab und wir überqueren hier die Lengericher Straße und fahren weiter gerade aus über einen Parkplatz durch Barken und folgen ab da dem

grünen Schildern „Alternativer Radweg“ (  diese ersetzen die kfd Schilder) bis zum Sportplatz Niedermark und dort links am Fußballplatz vorbei bis in den Wald. Hier nehmen wir den nächsten Weg links ab bis zur Marienfigur dort ist die



## 7. Station (Coronagebet und Gegrüßet seist du, Maria + Gebet)

Dann fahren wir wieder zurück in den Wald links bis zur Holperdorper Straße und hier rechts ab bis zum Drehenbrock in den wir links einbiegen. Am Ende fahren wir rechts und sofort wieder links Richtung Kasselmann. Am Borgberg fahren wir rechts ab bis zum Brinkweg dort links. Am Freibad fahren wir rechts und sofort wieder links in die Weidenstraße. Am Ende biegen wir rechts in den Brooksweg und vor der Rechtskurve links über den Parkplatz Richtung Kirche und sind wieder am Startpunkt!



Wir wünschen Euch viel Spaß!  
Eure kfd